Risorse paesaggistiche, patrimoniali ed ambientali d'area vasta e stategie di valorizzazione e fruizione

1. LA STRUTTURA DEL SISTEMA INSEDIATIVO E LE UNITA' DI PAESAGGIO NELLA LETTURA D'AREA VASTA DEL PPTR

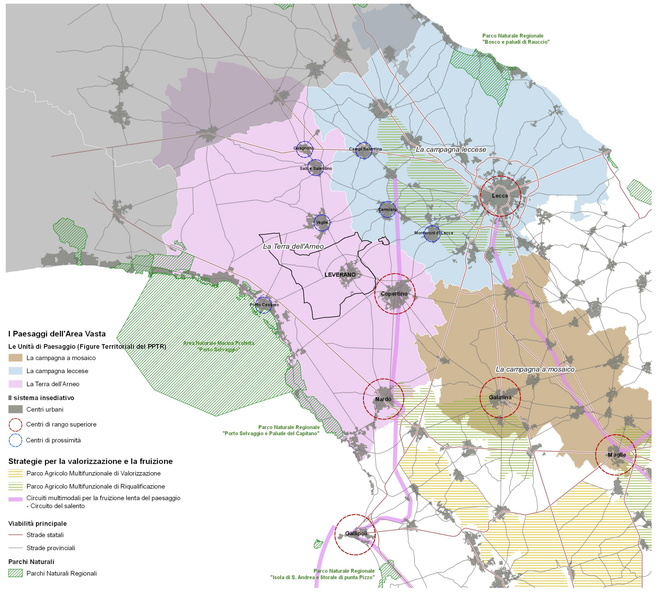

2. ELEMENTI DI VALORIZZAZIONE E FRUIZIONE DELINEATI DALLA PIANIFICAZIONE SOVRAORDINATA

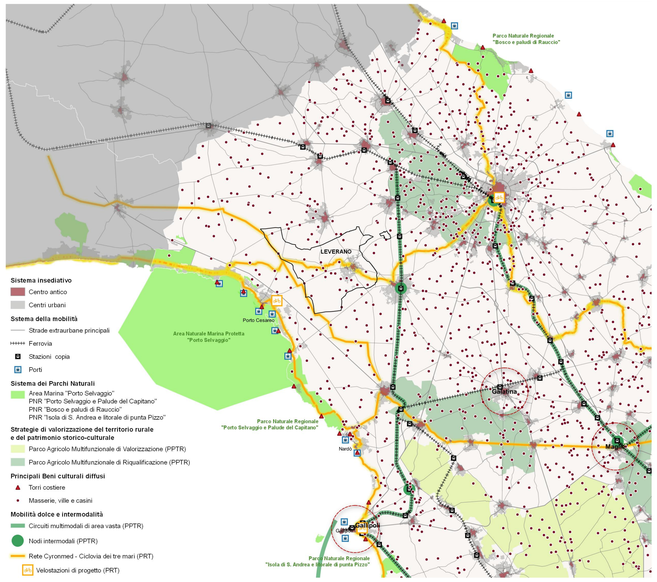

3. IL SALENTO COME PARCO - PTCP: La valorizzazione dell'agricoltura d'eccellenza. il sistema dei vigneti

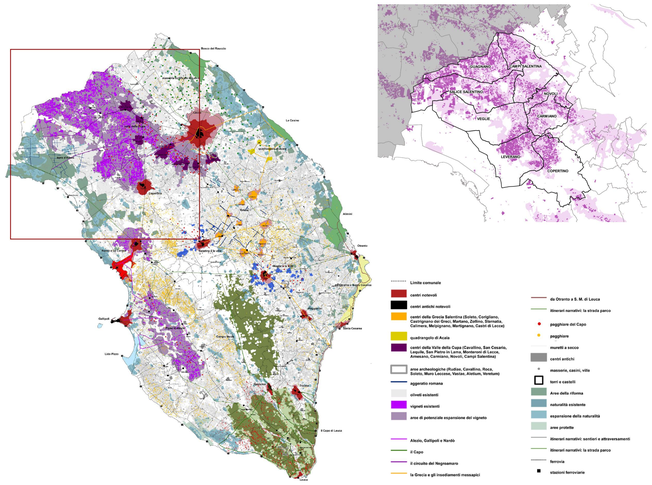

4. LA RETE ECOLOGICA POLIVALENTE: principali componenti

GRUPPO DI AZIONE LOCALE Terra d'Arneo

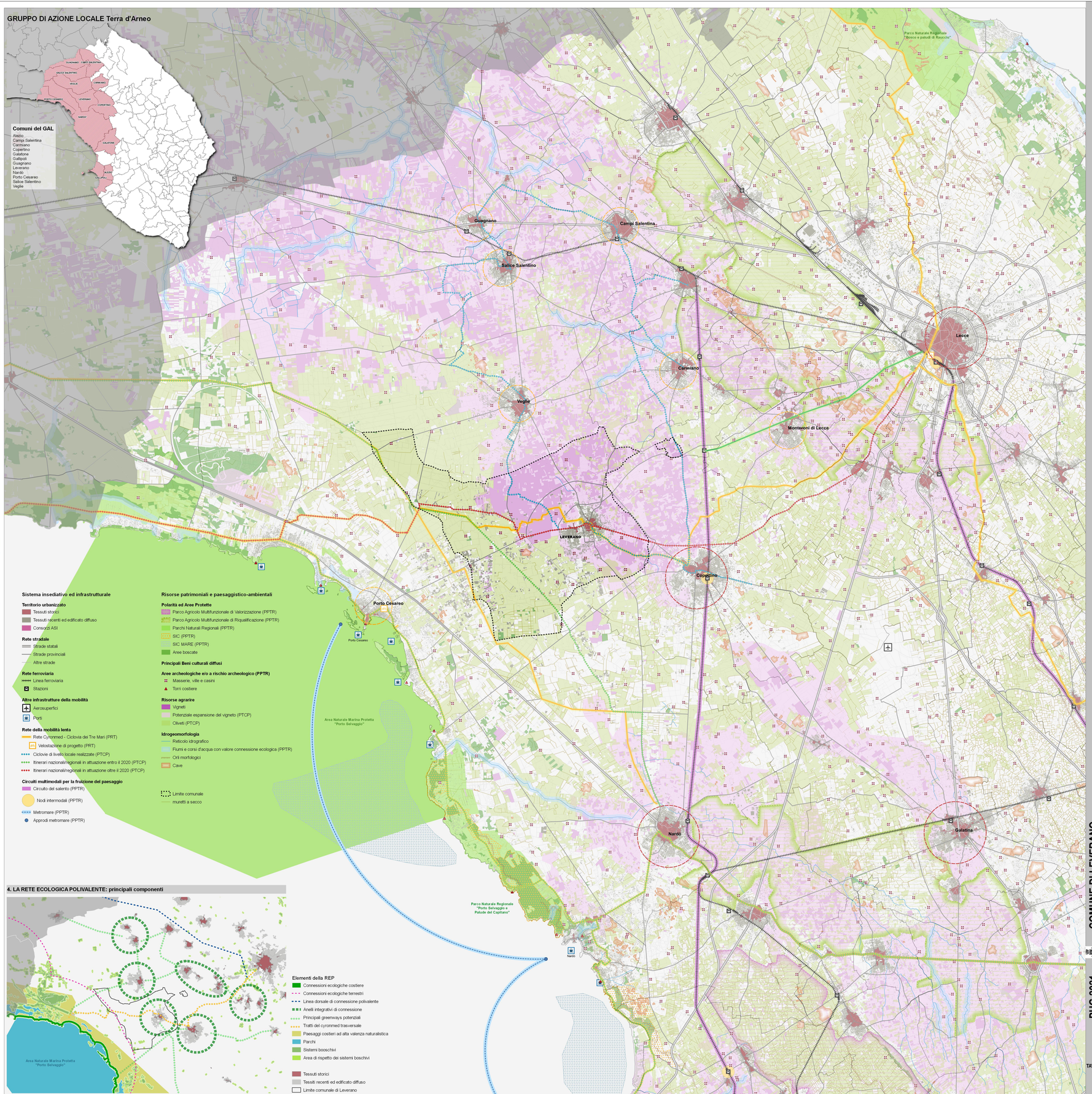

SC.AV.1

Contributi Specialistici e SIT
Ing. Giuseppe Fedeli
Ing. Matteo Colla
Arch. Luca Fattori
Arch. Roberto Pacello
Arch. Marisa D'Amico
Arch. Matteo Vincenzo Ingrosso
Urb. Lisa De Gasper
Arch. Nicla Di Gennaro
Arch. Ilaria Di Donato
Arch. Chiara Durante
Ing. Arch. Giuseppe Fedeli
Arch. Roberto Pacello
Urb. Valeria Polizzi
Urb. Ilaria Di Donato
Urb. Daniela Rallo
Ing. Silvio Stevaletta

Gruppo di Valutazione
Dott. Ing. Fabio Pignatelli
Dott. Ing. Fr. Paolo Rigoni
Aspetti Agronomici e Forestali
Dott. Ing. Fr. Paolo Rigoni
Dott. S. Bol, Gloria Marzocchi
Dott. Agr. Fr. Luca Maiani
Dott. Agr. Fr. Luca Maiani
Dott. Ing. Dario Mazzella

Aspetti di valutazione Ambiente e Paesaggio
Dott. Comm. Cosimo Greco
Aspetti Giuridici
Avv. Silvestro Lazzari

Progettazione Urbanistica
Dott. Arch. Pier Luigi Cervellati
Arch. Francesco Nigro
Aspetti Geologici
Geol. Antonio Marte

Adottato con
Approvato con

Dirigente Ufficio Tecnico
Ing. Antonio Maggio
Ufficio Tecnico
Geom. Maria Cristina Dongiovanni
geom. Donato Paladini

Sindaco
Avvocato Rosalba Rolli
Assessore all'Urbanistica
Avv. Carmine Antonio Maci
Segretario Comunale
Dott. Dario Verdesca

Arch. Pier Luigi Cervellati
Arch. Francesco Nigro
Geol. Antonio Marte
Dott. Comm. Cosimo Greco
Avv. Silvestro Lazzari

COMUNE DI LEVERANO

PUG 2021
Documento Programmatico Preliminare
Legge regionale 20/2001 e s.m.i.

SC.AV. Sistema territoriale di area vasta
CARTA DEL SISTEMA INSEDIATIVO, AMBIENTALE E INFRASTRUTTURALE

TAV. **SC.AV.1**

scala 1:50.000 / varie
luglio 2022